


Gravfältet - Ålstensängen




På höjden framför dig - vid östra delen av Ålstensängen - ligger ett gravfält (RAÄ 2) från yngre järnålder (550 - 1050 e.Kr.). När det anlades var Ålstensängen en vik av Mälaren. Gravfältet låg då endast några meter över Mälarens yta och kan nog dateras till vikingatid (ca 800 - 1050 e. Kr.). På gravfältet finns minst 7 gravar, 4 runda och 3 rektangulära stensättningar. Det kan möjligen finnas några fler gravar i närheten.

Den vikingatida gård, som använde gravfältet, låg antagligen på höjden väster om Ålstensängen. Inga spår finns dock bevarade av den. Ålstens gård är skriftligt be-lagd 1339 som Asunda. Gustav Vasa köpte gården 1544 och lät bygga en kungsgård nära krönet av Åstenskippan. Sten-grunden finns kvar under det nuvarande huset på Brantstigen 12. Anlöpande skepp kunde i tidig vikingatid dras upp på den norra stranden - vid Alviksvägen - eller lägga till vid de västra och östra höjdsträckningarna. Senare grundades viken upp och tilläggsplat-sen låg antagligen närmare myn-ningen.


Vi får föreställa oss hur de levande på andra sidan Ålstensängen dag-ligen hade förfädernas gravar i sikte. Dessa hade i sin tur, symboliskt, uppsikt över de levande.

1904 undersöktes två av stensätt-ningarna. De var brandgravar där den döde bränts på bål och benen lagts i en lerkruka. I den mindre graven påträffades en större och en mindre lerkruka, några nitar av järn och brända ben. I den större graven fanns bland annat två järnnitar med dubbla huvuden och brända ben.



1943 undersöktes ytterligare en av gravarna. Den innehöll bronsbe-slag till ett träkärl, rester av järn-nitar, skelett av en människa och

brända ben. Troligen är det den västra stensättningen ovanför Ålstensängen som undersökts.



English

You will find a Late Iron Age cemetery on the hill in front of you. Here are 7 registered stone-settings, 4 round and 3 rectangular. The cemetery dates from the Viking Age (800 - 1050 AD). When the graves were built, the grassy plain behind you was a cove of the Lake Mälaren. Probably the related Viking Age farm was situated on the hill west of the plain. Visiting ships could be moored along the slopes on both sides of the plain or drawn up on the shore in the north of the cove. The people on the farm had a daily view over the graves of their ancestors, and they in turn could symbolically supervise those on the farm. Two cremation graves were excavated in 1904 and one inhumation grave in 1943. The excavated finds were two earthenware vessels, iron rivets, fragments of such, a bronze mount, burnt bones and a human skeleton.